

La vuoi una
GREENWAY
ancora più
GREEN?



I GIOVANI PER LA TERRA



La Greenway

- La GREENWAY è un tracciato ciclopedonale che si snoda tra campi, vitigni, piccoli boschetti, seguendo l'antico percorso della ferrovia Voghera Varzi.
- La Greenway è l'occasione ideale per scoprire una terra ricca di attrattive storiche e ambientali da soli o in compagnia.

- Lontano dalle macchine e da strade affollate, sulla Greenway Voghera Varzi si possono fare tranquille passeggiate in famiglia, correre per stare in salute o allenarsi per una maratona, con la comodità di un percorso in sede propria e sicuro.
- Per una gita domenicale, un tour dell'Oltrepò Pavese, un rilassante pomeriggio nella natura, la Greenway, grazie ai suoi 14 km asfaltati, in sede propria, con una dolce pendenza, costituisce un percorso ideale per ciclisti e cicloamatori di ogni età ed esperienza.

Un po' di storia

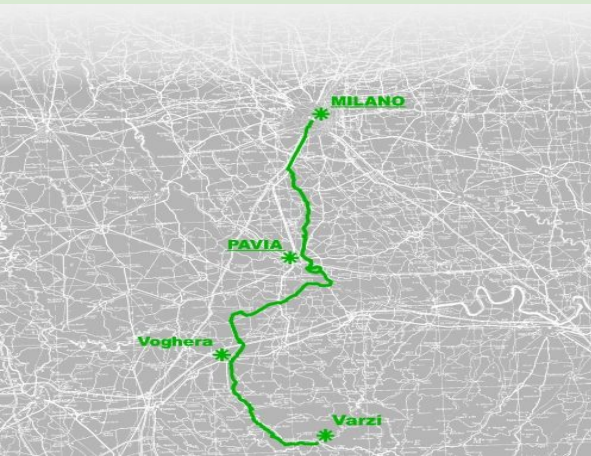


Era il mitico trenino verde della ferrovia che dal 1936 al 1966 ha collegato Voghera con Varzi; su questo trenino per anni hanno viaggiato pendolari e frequentatori dei mercati settimanali delle due cittadine oltrepadane. Durante il conflitto la ferrovia subì pesanti danni, tanto da costringere nel 1944 la FAA a sospendere l'esercizio.



Il percorso del trenino

- Il trenino verde partiva da Voghera dalla stazione oggi sede del museo ferroviario Enrico Pessina con atrio sala d'attesa biglietteria e bar.
- Il percorso della ferrovia è stato inserito nel progetto di Greenway tra Milano e Varzi. Nel 2014 è stato inaugurato il tratto da Voghera a Codevilla che è stato prolungato successivamente fino a Salice Terme.



Economia circolare e sostenibilità





PERCIÒ, È CON GRANDE SODDISFAZIONE CHE ANNUNCIO DI AVER OTTENUTO L'APPALTO PER LA TANGENZIALE DI PAPEROPOLI!

ASFALTO RICAIVATO DALLA PLASTICA RICICLATA!

ED È TUTTO COLORATO!

Il nostro
progetto

MISSION

VISION

STRUMENTI

MISSION DEL PROGETTO

La mission del nostro progetto è partire da un importante spazio verde presente nella nostra zona, la *Greenway*, e renderla ancora più funzionale, ricca di servizi e valorizzante per il territorio.

Sulla *Greenway* la gente potrà trovare servizi, allestimenti, paesaggi totalmente in linea con l'economia circolare e con il rispetto dell'ambiente.

Veniamo da un periodo in cui siamo dovuti rimanere a lungo in casa, e abbiamo capito l'importanza di avere a disposizione di tutti uno spazio all'aperto dove potersi incontrare, dove rilassarsi, dove giocare e fare sport. In una parola: dove vivere!

Ogni particolare di questo progetto tiene bene a mente l'importanza del rispetto dell'ambiente.

I materiali con cui sono confezionati gli arredi presenti sulla *greenway* sono in materiali riciclabili e legno.

Le installazioni digitali che servono come info-point sono alimentate con energia solare. Nessuna brochure, *no alla carta*: sfruttiamo i vantaggi della tecnologia, nostra amica nel rispetto della natura.

L'asfalto che compone la strada è di tipo ecologico (al posto di avere come base il bitume, ha materiali di riciclo, soprattutto la plastica). Oltre ad essere ecologico, ha molti vantaggi: è più resistente, più fresco, più silenzioso e più leggero.

I mezzi di trasporto con cui si può percorrere la Greenway sono sostenibili e fanno bene: biciclette, tandem, e-bike. Per ogni tappa del percorso troviamo dei punti-ristoro in cui si possono consumare i prodotti del territorio a Km 0. Siamo così fortunati, abitiamo in un luogo che ci regala cibi buonissimi: perchè non approfittarne?

E infine lo spazio della greenway deve essere agibile per tutti, anche per chi ha una motilità ridotta.



VISION DEL PROGETTO

La *vision* di questo progetto è la promozione dell'economia circolare.


Essa è stata l'idea-guida su cui ci siamo basati per tutte le nostre idee e per tutte le caratteristiche di questo progetto.

I punti di ristoro sotto forma di piccole strutture (gazebo o casette in legno) disposte lungo l'intero percorso; plateatici costruiti con materiali naturali o riciclati (legno o tappeti di gomma, calcestruzzi prodotti con materiali riciclati, avranno coperture con tendaggi mobili costruiti con celle fotovoltaiche e saranno delimitati da piante da colture intensive (ulivi nani o mandorli).

Da queste piante sarà possibile raccogliere i frutti e immaginare una produzione locale di olio d'oliva e frutta secca nell'ottica di un'economia circolare ed eco-sostenibile.

UNO SPAZIO PER LE NOSTRE PREZIOSE AMICHE...

In occasione della Giornata mondiale delle api abbiamo immaginato a degli spazi verdi destinati all'apicoltura per proteggere le nostre amiche api e per produrre del miele locale sempre nell'ottica dell'economia circolare.



ECONOMIA CIRCOLARE

Per economia circolare si intende il riciclo, la riparazione e il riutilizzo di qualsiasi tipo di oggetto.

Quasi tutti utilizziamo l'economia lineare, ovvero, noi compriamo qualcosa e poi la buttiamo, come ad esempio i telefoni, i computer...

quindi noi decidiamo quando finire il loro ciclo di vita.

Abbiamo bisogno dell'economia circolare perché nel pianeta Terra c'è un aumento della domanda di materie prime e allo stesso tempo una scarsità di risorse, dovuta alla sovrappopolazione. Inoltre la produzione di energia, di cibo, di servizi ha anche un impatto negativo sul clima, a causa delle emissioni di CO2 che l'economia circolare potrebbe diminuire.

ECONOMIA LINEARE

Prendi



Crea



Usa



Butta



ECONOMIA CIRCOLARE

Prendi




Crea

Ricicla



Usa



Ripara



Riutilizza



Ricrea



PERCORSO



TAPPE DEL PERCORSO

- VOGHERA
- CODEVILLA
- RETORBIDO
- RIVANAZZANO TERME
- SALICE TERME
- GODIASCO
- CECIMA
- PONTE NIZZA
- BAGNARIA
- VARZI

VOGHERA

E' la tappa iniziale di questo percorso.

I servizi che possiamo trovare sono:

- Info - Point: si tratta di un totem interattivo, funzionante con pannelli solari, dove è possibile per gli utenti visualizzare le varie tappe e i vari servizi in esse presenti.
- Area - Studio: sono a disposizione degli studenti della città dei tavoli adatti allo studio, per fare compiti in gruppo all'aperto o per studiare. Presenza della connessione wi.fi gratuita per chi dovesse effettuare attività in dad.
- Punto noleggio bici: possibilità di noleggiare biciclette, e-bike o accessori.



CODEVILLA

É la prima tappa, dove possiamo trovare un chiosco ristoro ecosostenibile che vende prodotti tipici ed in più possiamo trovare anche un'area per skate, per dare una nuova "vita" alla vecchia stazione.

L'area skate sarà fatta con il minor numero possibile di materie, come ad esempio il cemento, per renderla più ecosostenibile.

Vicino a quest'area skate saranno messi dei cestini per la raccolta differenziata, per evitare di inquinare questa zona.



RETORBIDO

In questa tappa potremo trovare:

- il Casello di Retorbido, un piccolo ristorante proprio adiacente la Greenway
- un selfie point dove scattare una foto e condividerla.
Il selfie point è perfetto per i bambini.
- una zona per ricaricare le e-bike
- la 124esima Gigante Panchina Arancione in Italia
- attività come gite a cavallo e tennis
- un campetto da calcio per i ragazzi
- un parco per i bambini



RIVANAZZANO TERME

In questa tappa potremo trovare:

- punto di noleggio bici ed e-bike
- Selfie - Point

E' una località molto frequentata e importante sul percorso della *Greenway*.

La principale attrattiva del Comune è costituita dalla Terme: un comprensorio importante, nato nel 1913 a seguito della scoperta delle prime sorgenti nella zona di San Francesco.

Il Comune di Rivanazzano è anche famoso, nella zona, per i numerosi locali e per la vivace attività culturale che si svolge soprattutto in estate. Bar, gelaterie e punti di ristoro vari sono già presenti nelle vicinanze dell'accesso alla *Greenway*.



SALICE TERME

In questa tappa potremo trovare:

- chioschetto con vendita di prodotti locali
- dei posti dove sedersi con eventuali riparazione per il sole nelle giornate calde.
- eventuali stoviglie e fazzoletti di carta verranno fornite al chioschetto e saranno realizzati tutti con materiali *ecologici/biologici*.
- cestini per la raccolta differenziata per tutti i tipi di rifiuti.
- presenza di un punto di raccolta dei semi e dei torsoli della frutta.



GODIASCO

In questa tappa potremo trovare:

- chioschetto con a disposizione fast food a km 0 e tavola fredda (panini con salumi locali, marmellate, formaggi di aziende del territorio)
- possibilità di aperitivi da consumare nelle aree ristoro
- nell'estate del 2021 apriranno i campi di lavanda



CECIMA

I servizi che possiamo trovare in questa tappa sono:

- area pic-nic attrezzata
- selfie point (il paesaggio è bellissimo!)
- area gioco per bambini
- punto di ricarica e-bike
- punto di noleggio e-bike



Un po' di storia del Comune....

Localizzato sulla sponda sinistra della valle Staffora, al confine della valle attraversata dal Torrente Curone, ad un'altitudine che varia dai 240 ai 530 m s.l.m., il comune di Cecima copre una superficie di appena 10,11 kmq su cui è insediata una popolazione di poco più di 200 abitanti che si incrementa durante la stagione estiva.

L'abitato comunale è percorso da un groviglio di viuzze che si intersecano tra loro creando scorci suggestivi: le stradine interne sono state realizzate con i ciottoli del torrente Staffora, lo stesso materiale utilizzato per costruire i muri a vista di numerose abitazioni.



PONTE NIZZA

I servizi che possiamo trovare in questa tappa sono:

- chiosco eco sostenibile, dove vengono usati piatti e posate riciclate e venduti prodotti tipici del luogo.
- un'area giochi ecosostenibile sia per bambini.
- area cani.
- area relax e solarium all'aperto.
- cestini della raccolta differenziata.



COSA C'E' DI BELLO A PONTE NIZZA

- l'Eremo di Sant'Alberto di Butrio.
- Nella frazione San Ponzo Semola sono situate le "Grotte di San Ponzo".
- A poca distanza dall'Eremo di Sant'Alberto di Butrio si trova la località Carmelo con case in sasso, testimonianza dell'antica civiltà contadina dell'Oltrepò Pavese.



BAGNARIA

È la penultima tappa, possiamo trovare un chiosco ecosostenibile che vende specialmente le ciliegie (nella stagione) e inoltre possiamo trovare un'area picnic e un parco giochi, sempre ecosostenibile, dedicato ai bambini. Per evitare di inquinare e/o di sporcare l'area picnic e il parco giochi, saranno messi dei cestini di raccolta differenziata.



VARZI

Varzi è un comune italiano di 3138 abitanti nella provincia di Pavia, il borgo è famoso per il suo centro storico medievale e per il salame di Varzi, tipico salume che viene apprezzato in tutto il mondo.



SERVIZI OFFERTI

- AREE GIOCO
- AREE STUDIO
- AREE SKATE
- SELFIE POINT
- AFFITTO E-BIKE

Aree gioco e Aree pic-nic



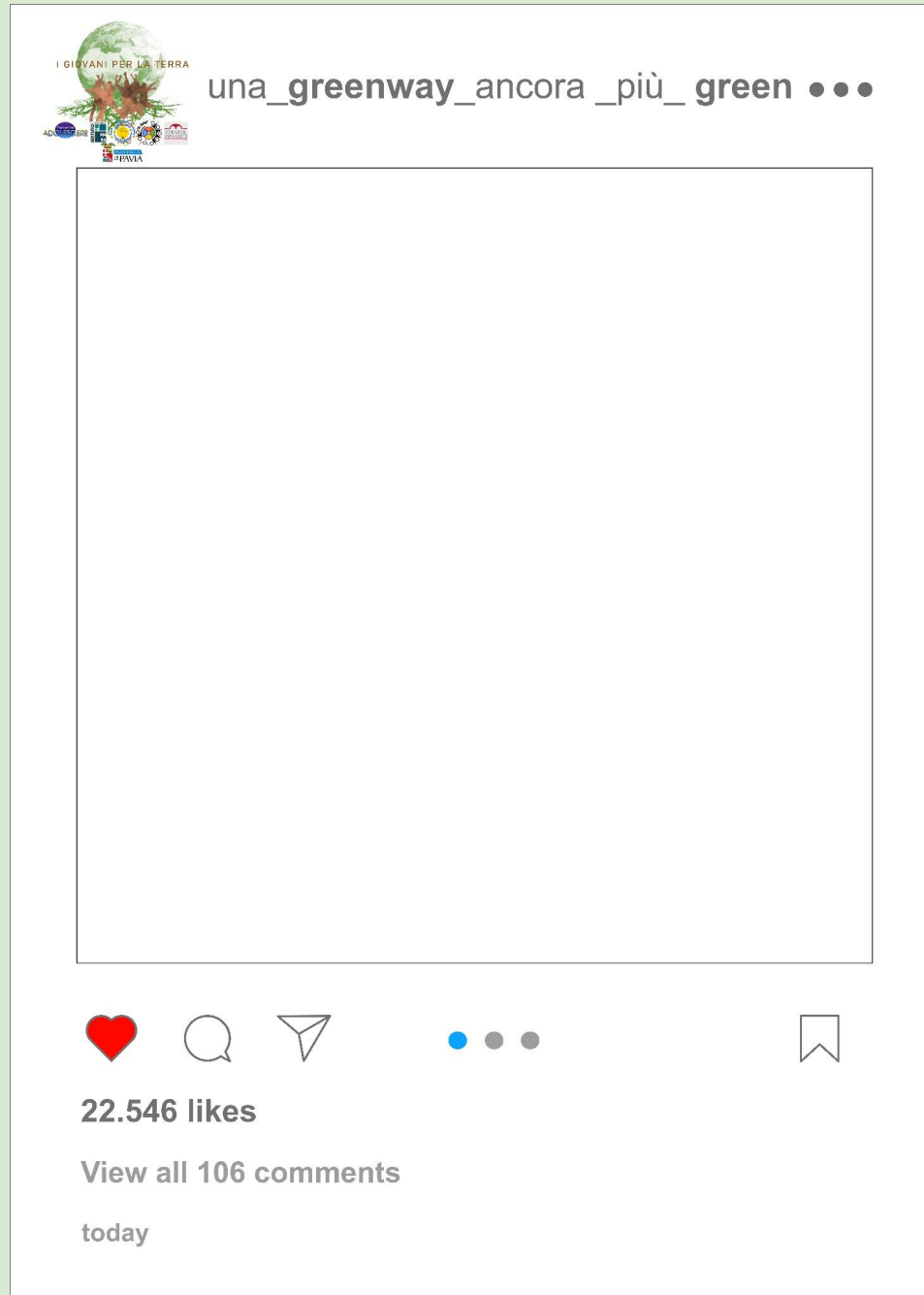
Aree studio



Area skate



Selfie point



E-bike affitto

Le e-bike sono le grandi protagoniste della rivoluzione che ha investito la mobilità cittadina durante la fase pandemica che stiamo vivendo. Sono *sia ecologiche che economiche* allo stesso tempo, rappresenta un tipo di mobilità ecologica, salutare, silenziosa, perfettamente in linea con lo spirito dei tempi e ideale per vivere in modo autentico l'essenza del nostro territorio.

Le e-bike sono le grandi protagoniste della rivoluzione che ha investito la mobilità cittadina durante la fase pandemica che stiamo vivendo. Sono *sia ecologiche che economiche* allo stesso tempo, rappresenta un tipo di mobilità ecologica, salutare, silenziosa, perfettamente in linea con lo spirito dei tempi e ideale per vivere in modo autentico l'essenza del nostro territorio.

Affitto bike



E-MTB-FRONT : bicicletta normale con pedalata assistita. Adatta alle famiglie e ai percorsi sull'asfalto.

PREZZO... $1/2g = 20€$; $1g = 25€$; $2g = 45€$



E-MTB- FULL : Le eMTB da trail sono utilizzabili su qualsiasi tipologia di sentiero, sia salita che discesa, dal facile al tecnico e impegnativo. Non sono adatte a percorsi downhill estremi. La specialità di questa bici è che può avere la ruota con grandezza diversa

PREZZO... $1/2g = 15€$; $1g = 25€$; $2g = 20€$



CITY-BIKE : bicicletta normale, dotata di un telaio rigido che si può scegliere con geometria da uomo o da donna. Le ruote, di norma, misurano 28 o 29 pollici.

PREZZO... $1/2g = 10€$; $1g = 10€$; $2g = 20€$



TANDEM - PED. ASS. :I tandem da due posti sono generalmente lunghi circa 240cm e il peso si aggira sui 15-20kg. Esso richiede una certa sincronizzazione nei movimenti in modo che lo sforzo sia percepito da entrambi in maniera simile.

PREZZO... 1/2g = 18€ ; 1g = 15€ ; 2g = 25€



RIMORCHIO BIMBI : Adatto a percorsi con asfalto. Si attacca al retro della bicicletta e permette al bambino di stare comodo. L'età minima consigliata è a partire 18 mesi.

Presenza di cinture di sicurezza.

Rivestimento: Materiale in stoffa, resistente agli agenti atmosferici e quindi impermeabile. Inoltre sono dotati di filtro UV e sistema anti vento.

Rimorchio Multifunzione e Pieghevole. Spazio Portaoggetti

PREZZO... 1/2g = 7€ ; 1g = 10€ ; 2g = 15€



FOLLOWME : è un pratico gancio che permette di agganciare la bicicletta del bambino a quella dell'adulto. Grazie a questo dispositivo i bambini possono percorrere delle tratte in modo indipendente. Entrambi i sistemi sono sicuri.

PREZZO... 1/2g = 10€ ; 1g = 15€ ; 2g = 25€



SEGGIOLINO BIMBI : dotato di schienale. E' dotato di un sistema di fissaggio alla bicicletta che ne impedisca lo sganciamento accidentale. Consigliato a partire da almeno 9 mesi e massimo 7 anni.

PREZZO... *gratuito*

ACCESSIBILITÀ

Nel nostro progetto la *Greenway* è un luogo in cui tutte le persone possono trovarsi a loro agio. In questo sito è possibile trovare le informazioni principali che consentono a chi si muove con la carrozzina di organizzare al meglio la propria uscita.

Le tappe ideali sono quelle pianeggianti.

Per le persone diversamente abili sono previsti questi servizi:

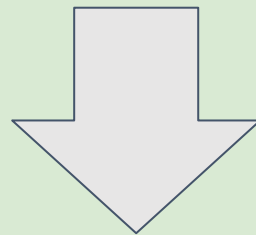
- in ogni tappa si trovano parcheggi o piazzole dove i mezzi di trasporto delle carrozzine possono posteggiare
- Presenza di panchine inclusive
- Presenza di asfalto liscio (ecologico)
- presenza di parco-giochi e aree ristoro adatte alle persone diversamente abili

Grazie a queste strade nel territorio pianeggiante sarà possibile organizzare delle gite scolastiche dove potranno partecipare tutti e anche fuori dalla scuola, tutte le persone potranno andare a fare una passeggiata.

IL NOSTRO SITO

Ci siamo chiesti:

COME POTREMMO FAR SAPERE ALLA GENTE CHE ESISTONO
QUESTI SERVIZI?



attraverso UN SITO INTERNET!

Scopo del sito:

- rendere accessibili a tutti le informazioni sulle cose che si possono fare sulla Greenway;
- prenotare vari servizi in modo da organizzare bene il tempo;
- divulgare la mission e la vision del progetto;
- attraverso i social network collegati al sito, far conoscere a sempre più persone il nostro territorio, favorendo così il turismo sostenibile.

Menu del sito:

- home page con il nostro slogan (TI PIACEREBBE UNA GREENWAY ANCORA PIÙ GREEN?)
- Storia della greenway
- INFO e BIO
 - Mission del progetto
 - Vision del progetto: l'economia circolare
 - accessibilità
 - contatti
 - il team
- IL PERCORSO
 - Voghera
 - Codevilla
 - Retorbido
 - Rivanazzano Terme
 - Salice Terme
 - Godiasco
 - Ponte Nizza
 - Bagnaria
 - VARZI
- Prenotazioni
 - e bike: perchè sceglierle?
 - listino prezzi
 - punti di ristoro